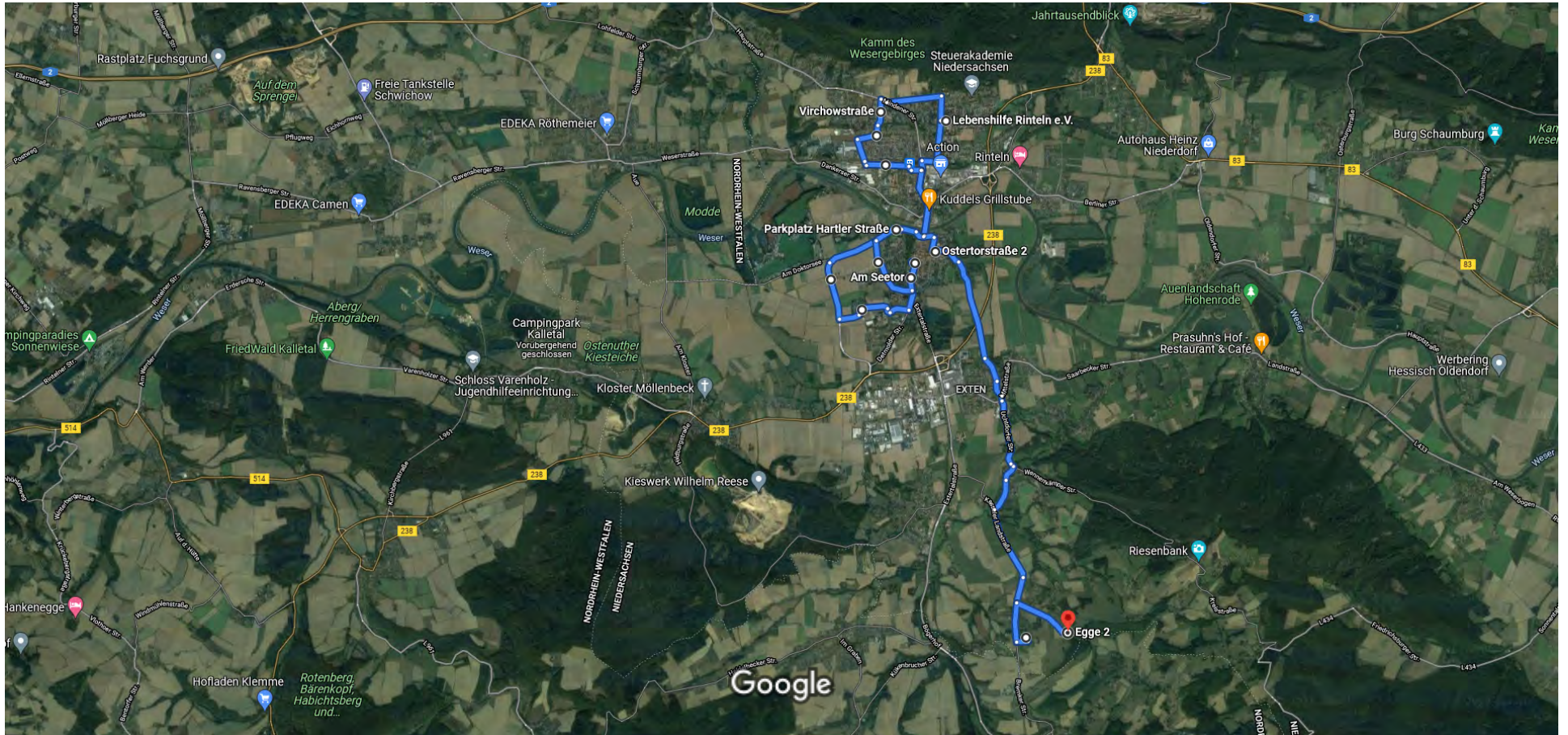




Parkplatz Hartler Straße nach Egge 2, Rinteln

Mit dem Auto 21,7 km, 42 min

Graf- Adolf Straße wird umfahren, Geänderte Routenführung folgt: Dauestraße - Dauestraße (Steffen Eckel) - Hartler Straße



Bilder © 2021 GeoBasis-DE/BKG,GeoContent,Landsat / Copernicus,Maxar Technologies,Kartendaten © 2021 GeoBasis-DE/BKG (©2009),Google





Parkplatz Hartler Straße


Hartler Str. 2, 31737 Rinteln


- ↑ 1. Nach Osten Richtung Hartler Str. starten



86 m

-  2. Rechts abbiegen auf Hartler Str.

220 m
-  3. Weiter auf Pferdemarkt

150 m
-  4. Weiter auf Bahnhofstraße

1,0 km
-  5. Im Kreisverkehr geradeaus nach Mindener Str. fahren


150 m
-  6. Rechts abbiegen auf Waldkaterallee
 [Das Ziel befindet sich auf der rechten Seite](#)


800 m


6 min (2,4 km)


Lebenshilfe Rinteln e.V.

Waldkaterallee 13, 31737 Rinteln

-  7. Auf Waldkaterallee nach Norden Richtung Otto-Jordan-Weg starten

350 m
-  8. Links abbiegen auf Helene-Brehm-Weg

800 m
-  9. Leicht rechts abbiegen auf Mindener Str.

100 m
-  10. Links abbiegen auf Virchowstraße

180 m


3 min (1,4 km)


Virchowstraße


31737 Rinteln


Marienstraße, Alte Todenmanner Str. und Bahnhofsweg bis Bahnhofstraße nehmen


4 min (1,9 km)


-  11. Auf Virchowstraße nach Süden Richtung Semmelweisweg starten


210 m
-  12. Virchowstraße verläuft leicht nach links und wird zu Stettiner Str.


150 m
-  13. Rechts abbiegen auf Marienstraße

290 m
-  14. Links abbiegen auf Alte Todenmanner Str.

350 m
-  15. Weiter auf Stoevesandtstraße

55 m
-  16. Links abbiegen auf Bahnhofsweg


600 m
-  17. Bahnhofsweg verläuft leicht nach rechts und wird zu Bahnhofsallee


70 m
-  18. Nach links abbiegen, um auf Bahnhofsallee zu bleiben

150 m

Bahnhofstraße folgen, Hartler Str. bis Burgfeldsweide nehmen

5 min (3,3 km)

-  19. Im Kreisverkehr erste Ausfahrt (Bahnhofstraße) nehmen

1,0 km
-  20. Rechts abbiegen auf Pferdemarkt

160 m

↑ 21. Weiter auf Hartler Str.
1,4 km

↑ 22. Weiter auf L435
850 m

Burgfeldsweide folgen, bis Seetorstraße fahren

3 min (1,6 km)

↶ 23. Links abbiegen auf Burgfeldsweide
290 m

↶ 24. Nach links abbiegen, um auf Burgfeldsweide zu bleiben
500 m

↗ 25. Burgfeldsweide verläuft leicht nach rechts und wird zu Burgfeldsweide
84 m

↶ 26. Links abbiegen auf Friedrich-Wilhelm-Ande-Straße
300 m

↶ 27. Links abbiegen auf Seetorstraße
[i Das Ziel befindet sich auf der linken Seite.](#)
450 m

13 min (6,8 km)


Am Seetor


Seetorstraße 1, 31737 Rinteln


Klosterstraße, Dauestraße und Graf-Adolf-Straße bis Hartler Str. nehmen


5 min (1,8 km)


↑ 28. Auf Seetorstraße nach Nordosten Richtung Josua-Stegmann-Wall starten
38 m


-  29. Weiter auf Klosterstraße


200 m
-  30. Nach links abbiegen, um auf Klosterstraße zu bleiben

59 m
-  31. Links Richtung Klosterstraße abbiegen

74 m
-  32. Rechts abbiegen auf Klosterstraße


180 m
-  33. Klosterstraße verläuft leicht nach links und wird zu Seetorstraße


210 m
-  34. Rechts abbiegen auf Dauestraße

450 m
-  35. Rechts abbiegen auf Graf-Adolf-Straße

600 m


Hartler Str. bis Mühlenstraße folgen


-
- 2 min (800 m)
-  36. Rechts abbiegen auf Hartler Str.

650 m
 -  37. Weiter auf Pferdemarkt

140 m

Mühlenstraße folgen, Brennerstraße bis Ostertorstraße nehmen

-
- 1 min (400 m)
-  38. Geradeaus auf Mühlenstraße

170 m
 -  39. Rechts abbiegen auf Brennerstraße

180 m

↶ 40. Links abbiegen auf Ostertorstraße

 Das Ziel befindet sich auf der rechten Seite

54 m

8 min (3,0 km)

Ostertorstraße 2

31737 Rinteln

Exter Weg bis Mittelstraße nehmen

4 min (2,5 km)

↑ 41. Auf Ostertorstraße nach Osten Richtung
Schulstraße starten

400 m

↗ 42. Leicht rechts abbiegen auf Exter Weg

1,4 km

↑ 43. Weiter auf Im Gallenort

350 m

↗ 44. Im Gallenort verläuft nach rechts und wird zu Vor
den Höfen

250 m

Uchtdorfer Str., Kasseler Landstraße und Alte Kasseler Str. bis Zur Egge nehmen

5 min (3,8 km)

↗ 45. Rechts abbiegen auf Mittelstraße

76 m

↶ 46. Links abbiegen auf Uchtdorfer Str.

950 m

↑ 47. Weiter auf Wennenkämper Str.

53 m

↗ 48. Rechts abbiegen auf Ellerbruch

240 m

- ↑ 49. Weiter auf In den Eichen
450 m
- ↶ 50. Links abbiegen auf Kasseler Landstraße
1,1 km
- ↑ 51. Weiter auf Alte Kasseler Str.
950 m

Zur Egge folgen, bis Heringerloh fahren

- ↶ 52. Links abbiegen auf Zur Egge
50 Sek. (220 m)
160 m
- ↶ 53. Links abbiegen auf Heringerloh
ⓘ Das Ziel befindet sich auf der linken Seite.
52 m

10 min (6,5 km)

AZURIT Seniorenzentrum Berghof

Heringerloh 14, 31737 Rinteln

- ↑ 54. Auf Heringerloh nach Süden Richtung Zur Egge starten
52 m
- ↷ 55. Rechts abbiegen auf Zur Egge
160 m
- ↷ 56. Rechts abbiegen auf Alte Kasseler Str.
550 m
- ↷ 57. Rechts abbiegen auf Egge
ⓘ Das Ziel befindet sich auf der rechten Seite
850 m

3 min (1,6 km)

Egge 2

31737 Rinteln

Die Route dient nur zu Planungszwecken. Es ist möglich, dass die Verkehrsverhältnisse aufgrund von Baustellen, Verkehr, Wetter oder anderen Ereignissen von den in der Karte dargestellten Suchergebnissen abweichen. Du solltest daher deine Route entsprechend planen. Du musst alle Zeichen oder Hinweise bezüglich deiner Route beachten.